

Groneman, Dr. F. G., [lick here to enter text.](#)[Geïllustreerde gids voor Noord - Oost - Drenthe \(Nederlandsche reisgidsen 2 \)](#)

Utrecht: G. A. Evers., 1906., Softcover Genaaid en gelijmd., (3)., 100 Pagina's. Mooi decoratieve omslag., , Drenthe;Toeristen folders, tourist brochures.,


- -

* Rug en aanhechting voorzijde professioneel hersteld., *Powered by boekned.nl*

€ 55,00

€ 2,34 (porto binnen Nederland)

ID-Nummer 41978



Mackay, C.W.F., [lick here to enter text.](#)[Gids voor Nunspeet](#)

Nunspeet: Vereeniging voor vreemdelingenverkeer., 1929., Ingelijmde brochure., 96 Pagina's., omslag met illustratie door H. W. de Jong., inclusief dorpsplattegrond en omgevingskaart., , Veluwe;Toeristen folders, tourist brochures.,

- Veel advertenties van plaatselijke ondernemers. -

* Minimale beschadiging aan de kop van het ruggetje., Blindstempel - relief stempel van veluws gymnasium., *Powered by boekned.nl*

€ 65,00

€ 2,34 (porto binnen Nederland)

ID-Nummer 41981



n.n., [lick here to enter text.](#)[Gids voor Waalwijk en omgeving \(2e herziene druk \)](#)

Waalwijk: Waalwijks belang., c. 1920., oblong., softcover., 48 pagina's + uitslaande wandel kaart. Rijk voorzien van foto's. Boekje wil vooral de modernisering laten zien en de vooruitgang., , Noord Brabant;Toeristen folders, tourist brochures., Zie beschrijving

- -

* Ruggetje deels los van voorzijde. Archief label op rug., *Powered by boekned.nl*

€ 65,00

€ 3,12 (porto binnen Nederland)

ID-Nummer 41984



n.n., [lick here to enter text.](#)[\(Tourist guide \) FRIESLAND](#)

Leeuwarden: Provinciale Friesche vereeniging voor vreemdelingenverkeer., c. 1930., Smal staand formaat boekje met een zeer decoratieve voorzijde., 48 Pagina's met zeer veel foto's in koperdiepdruk., , Friesland;Toeristen folders, tourist brochures., Zie beschrijving


- Friesland wordt per plaats belicht. Bezienswaardigheden, ambachten, landschap enz. Prachtige VVV brochure met ook aandacht voor de Friese waddeneilanden. -

* In zeer goede staat., *Powered by boekned.nl*

€ 45,00

€ 3,12 (porto binnen Nederland)

ID-Nummer 41988



n.n., [lick here to enter text.](#)[Gids voor de gemeenten Rheden en Rozendaal](#) [omvattende de dorpen Rozendaal, Velp, Worth-Rheden, Rheden, De Steeg, Ellecom, Dieren, Laag-Soeren, Spankeren](#)
Velp: Verkeersbureau voor de gemeenten Velp en Rozendaal., 1938.,
Creme kleurige omslag met groen bedrukt (Tekst + afbeelding De Yssel bij de Steeg), 64 Pagina's., foto's., ., Veluwe;Toeristen folders, tourist brochures.,

- Toeristengidsje met o.a. wandel, fiets en autotochten –

* Archieflabel op ruggetje., Stempel ned.bibliotheek reisvereniging op voorzijde.

Titelpagina met stempel: Afgevoerd uit bibliotheek NRV., *Powered by boekned.nl*

€ 35,00

€ 2,34 (porto binnen Nederland)

ID-Nummer 41989



n.n., [lick here to enter text.](#)[Achterhoek, "Vakantiehoek"](#)
N.P.: Stichting V.V.V. Achterhoek., c 1960., oblong., Voorzijde met kleurfoto van bloemenplukkend meisje aan rand van een korenveld., 20 fotopagina's + doorschoten met 24 klein formaat teksttoevoegingen. Achterzijde met kaart van de achterhoek., ., Achterhoek en liemers;Toeristen folders, tourist brochures., Zie beschrijving

- Elke opgenomen (deelnemende !) plaats had enige foto's en een kleine toegevoegde tekst –

* Nietjes roestig., *Powered by boekned.nl*

€ 25,00

€ 3,12 (porto binnen Nederland)

ID-Nummer 41994



n.n., [lick here to enter text.](#)[Geldersche achterhoek. Hotel en Pensiongids 1940 \(U komt toch dit jaar ook in den Gelderschen Achterhoek ? \)](#)

Doetinchem: Verkeersbureau "De Graafschap"N.V., 1940., brochure., 46 Pagina's. Voorzijde in groen en zwart bedrukt. Per plaats lijst van overnachtingsmogelijkheden., Met vermelding van bijzonderheden en incidenteel ook een prijsopgave., ., Achterhoek en liemers;Toeristen

folders, tourist brochures.,


- Uitermate boeiende uitgave in verband met de zeer grote aantallen hotells en GEEN campings enz . Boekje is uitgegeven in APRIL 1940 kort voor de Duitse inval. En in het voorwoord wordt benadrukt dat er NIETS te vrezen val en men hier rustig kan vertoeven. –

* Hoekjes rechtsonder wat "rond"gelezen., *Powered by boekned.nl*

€ 25,00

€ 3,12 (porto binnen Nederland)

ID-Nummer 41995



n.n., [lick here to enter text.](#)[Album van Nederland](#)
Amsterdam: S. Warendorf Jr., c 1900., Oblong leperello album met 12 lithografisch afgedrukte foto's. (12 x 9 Cm.), ., ., Streekgeschiedenis of topografie Nederland;Toeristen folders, tourist brochures.,

- Waarschijnlijk een premie uitgave ? van Van Warendorf.
Zeer klein decoratieve uitgave met mooi gelithografeerde

omslag. –

* Klein stukje omslag mist c 4x2mm., Verder zeer mooi., ZELDZAAM., *Powered by boekned.nl*

€ 85,00

€ 2,34 (porto binnen Nederland)

ID-Nummer 41996



Rensburg, Eug. (Tekenaar), [lick here to enter text.](#)[POSTCARDS Rondreizen per Noord. Hol. Tram.](#)

Amsterdam: N- Hollandsche Tram., c 1920 ?, Geniet Mapje met 6 getekende ansichtkaarten., Voorzijde met tietellabel getekend door dezelfde tekenaar., Binnenzijde omslag en achterzijde met info over deze rondritten per tram., ., Noord Holland;Topografie Nederland;Toeristen folders, tourist

brochures.,


- -

* Nietjes roestig. Verder zeer mooi., *Powered by boekned.nl*

€ 30,00

€ 3,12 (porto binnen Nederland)

ID-Nummer 41997



TOURIST GUIDE., [lick here to enter text.](#)[Zwerftochten om enschede. Beschrijvingen van 10 bewegwijzerde wandel- en 3 bewegwijzerde fietsroutes in één der mooiste gedeelten van Nederland.](#)

Enschede: VVV-Enschede., c. 1950., Toeristische brochure., (40) Pagina's., Veel z/w foto's., foto`s beschikbaar gesteld door: J.A. ten Hoopen., Routes beschreven als tekst., ., Twente;Toeristen folders, tourist brochures.,

- -

* ., *Powered by boekned.nl*

€ 15,00

€ 3,12 (porto binnen Nederland)

ID-Nummer 42105



Tourist map., [lick here to enter text.](#)[Wandelkaart voor den Gelderschen Achterhoek. Blad I](#)

A.N.W.B. Toeristenbond voor Nederland., 1935., Folding map (105 x 50 Cm) scale: 1:25.000., With stiff mounted covers. (See picture) Size 11,5 x 27 Cm.. Printed in brown with advised trips in red and also touristical places underlined in red. "Topgrafische dienst 1935 "., ., Achterhoek en liemers;Losse kaarten en plattegronden;Toeristen folders, tourist

brochures.,

- -

* In excellent condition. No tears or markings on the map. Only the name of previous owner on cover "Heideman Dinxperlo "., *Powered by boekned.nl*

€ 45,00

€ 3,12 (porto binnen Nederland)

ID-Nummer 51759



Tourist map., [lick here to enter text.](#)[Wandelkaart voor den Gelderschen Achterhoek. Blad II](#)

A.N.W.B. Toeristenbond voor Nederland., 1935., Folding map (105 x 50 Cm) scale: 1:25.000., With stiff mounted covers. (See picture) Size 11,5 x 27 Cm.. Printed in brown with advised trips in red and also touristical places underlined in red. "Topgrafische dienst 1935 "., ., Achterhoek en liemers;Losse kaarten en plattegronden;Toeristen folders, tourist

brochures.,

- -

* In excellent condition. No tears or markings on the map. Only the name of previous owner on cover "Heideman Dinxperlo "., *Powered by boekned.nl*

€ 45,00

€ 3,12 (porto binnen Nederland)

ID-Nummer 51760



Tourist map., [lick here to enter text.](#) [Wandelkaart voor den Gelderschen Achterhoek. Blad IV](#)

A.N.W.B. Toeristenbond voor Nederland., 1935., Folding map (68 x 61 Cm) scale: 1:25.000., With stiff mounted covers. (See picture) Size 11,5 x 27 Cm.. Printed in brown with advised trips in red and also touristical places underlined in red. "Topgrafische dienst 1935 ", ., Achterhoek en liemers;Losse kaarten en plattegronden;Toeristen folders, tourist brochures.,

- -
* In good condition. e few folds with a starting tear. The name of previous owner on cover "Heideman Dinxperlo "., *Powered by boekned.nl*

€ 45,00

€ 3,12 (porto binnen Nederland)

ID-Nummer 51761



Tourist map., [lick here to enter text.](#) [Overzichtskaart van rijwielpaden in den Gelderschen Achterhoek](#)

A.N.W.B. Toeristenbond voor Nederland., 1933., Folding map (47 x 48 Cm) scale: 1:100.000., With stiff mounted covers. (See picture) Size 11,5 x 25,5 Cm.. Printed in bright colors. "uitgave van den A.N.W.B. toeristenbond voor Nederlan. verkend in 1932 en begin 1933., ., Achterhoek en liemers;Losse kaarten en plattegronden;Toeristen folders, tourist brochures.,

- -
* In excellent condition. one splitting fold. But easy to fix. Cover a bit stained., *Powered by boekned.nl*

€ 35,00

€ 3,12 (porto binnen Nederland)

ID-Nummer 51763



Stork, Mr. A. W., Tourist map., [lick here to enter text.](#) [Kaat van de rijwielpaden van Gooi en Eemland, Utrecht met omstreken en West Veluwe.](#)

A.N.W.B. Toeristenbond voor Nederland., 1925., Folding map (49 x 49 Cm) scale: 1:80.000., With stiff mounted covers. (See picture) Size 13 x 25 Cm..., ., Het Gooi;Losse kaarten en plattegronden;Toeristen folders, tourist brochures.,

- -
* Condition good but folds are week and with open on the double folds., *Powered by boekned.nl*

€ 25,00

€ 3,12 (porto binnen Nederland)

ID-Nummer 51764



n.n., [lick here to enter text.](#) [Führer des nordseebades Zandvoort Holland](#)

Zandvoort: Fremdenverkehr Vereins., c. 1925., VVV brochure voor de Duitse toerist. 80 Pagina's. Rijk van advertenties van de plaatselijke middenstand. Zeer veel advertenties van hotels en horeca., ., Noord Holland;Toeristen folders, tourist brochures.,

- -
* ., *Powered by boekned.nl*

€ 65,00

€ 3,90 (porto binnen Nederland)

ID-Nummer 53952



n.n., **lick here to enter text.**[\(TOERISTEN BROCHURE\) De ZAA NSTREEK, The Zaan Area, Les Pays du Zaan., Zaanbygden](#)

n.p.: The Zaan V.V.V. (travellers aid society)., c 1935., Softcover brochure met nietjes., In 3 talen: Engels, Frans en Zweeds. (geen Nederlands !) Rijk voorzien van advertenties van meest Zaanse bedrijven. Vaak in het Engels. 12,5cm x 20,5cm., Toeristen Brochure., Noord Holland;Toeristen folders, tourist brochures.,


- -

* ., Powered by boekned.nl

€ 45,00

€ 3,95 (porto binnen Nederland)

ID-Nummer 60129



n.n., **lick here to enter text.**[\(TOERISTEN BROCHURE\) Badhotel van Bad Boekelo. Bad Boekelo "de zee op de heide" Het Nederlandsche kuuroord](#)

In eigen beheer., c 1950., 4 pagina's in totaal. Decoratieve omslag. binnenzijde met o.a. prijslijst en vermelding van evenementen (zoals optreden van "The Ramblers ")., Achterzijde aandacht voor de medische gezondheidkundige afdeling. (verzending als brievenbuspakje)., Brochure Toeristen., Overijssel;Toeristen folders, tourist brochures.,

- -

* Duidelijk "geleefd" maar een zeldzaam voorbeeld van gerichte toeristen reclame. Met een dame in badpak op de voorzijde., Powered by boekned.nl

€ 45,00

€ 3,95 (porto binnen Nederland)

ID-Nummer 65133



Touringcar uitstapjes folder., **lick here to enter text.**[\(TOERISTEN BROCHURE\) Geldersche tramwegen interessante uitstapjes met luxe touringcars. \(Zomer 1937 \) + Hotelplan voor den Gelderschen Achterhoek](#)

Doetinchem: Geldersche tramwegen mij., 1937., Folder / brochure Omslag + 28 pagina's., Middenpagina met streekkaart en ingetekende ritten. Voorin tarievenlijst gevolgd door hoofdstuk 1 de gewone dienstregelingen., Schema van de rondritten. (8 verschillende), Hoofdstuk 2 : Uitstapjes met de gewone busdiensten. Geheel voorzien van veel foto's en reclame voor de diverse uitstapjes. Omslag in kleur. Binnenwerk soms met steunkleur. Ingestoken klein formaat brochure " hotelplan.... 1 x gevouwen vel met hotel en pensionlijst (incl tarieven) en de mogelijkheid een 7 daags "ALL IN " trip te boeken voor 32,50 uit en thuis. 19,5cm x 27cm., Brochure Toeristen., Achterhoek en liemers;Toeristen folders, tourist brochures.,

- -

* Enkele kleine scheurtjes gerestaureerd. Verder uitmuntend., Powered by boekned.nl

€ 75,00

€ 3,95 (porto binnen Nederland)

ID-Nummer 66224

Stork, Mr. A. W., Tourist map., [lick here to enter text.Kaart van de rijwielpaden van Gooi en Eemland, Utrecht met omstreken en West Veluwe.](#)

A.N.W.B. Toeristenbond voor Nederland., 1932., Folding map (49 x 49 Cm) scale: 1:80.000., With stiff mounted covers. (See picture) Size 13 x 25 Cm., 4e druk., , Het Gooi;Losse kaarten en plattegronden;Toeristen folders, tourist brochures., Goed

- -

* Condition good but folds are week and with open on the double folds., *Powered by boekned.nl*

€ 15,00

€ 3,12 (porto binnen Nederland)

ID-Nummer 67282



Ontwerp: F.W. Michels., [lick here to enter text.Waterkaart van de hengelsportvereniging Haarlem \(HvH \)](#)

Haarlem: Hengelsportvereniging Haarlem., 1962., Gevouwen kaart van de hengelsport vereniging met de aanduidingen van de wateren waar gevist mag worden door de leden. 78,5cm x 102,5cm., ,

Hengelsport;Haarlem;Toeristen folders, tourist brochures., Als nieuw - Zeer decoratieve kaart die ingelijst mooi tot zijn recht zal komen. Zie

scan van titel en legenda op onze site. -

* ., *Powered by boekned.nl*

€ 125,00

€ 3,95 (porto binnen Nederland)

ID-Nummer 68464